


Látványosságok

Lillafüred a nevét Gróf Bethlen András unokahúgáról, Vay Erzsébetről kapta, akinek a beceneve Lilla volt. Bethlen az 1890-es évek elején határozta el, hogy kormányüdülőt épített a Hámori-tó közelébe.

A Garadna völgyben eredetileg a Szinva és Garadna patakok találkozásánál volt egy természetes tó, melyet 1813-ban egy völgyzáró gát segítségével visszaduzzasztották, hogy a kohászathoz a megfelelő mennyiségű vizet biztosítsák. Lillafüredet 1892-ben nyilvánították üdülőteleppé gróf Bethlen András földművelési miniszter kezdeményezésére.

Lillafüredi vízesés:



Magyarország legmagasabb vízesését, a Lillafüredi vízesést a Palotaszálló építéskor alakították ki, a Szinva patak eredetileg a hámori-tóba torkollott. A 20 méter magasból lezúduló függőleges esésű vízesés három szakaszból áll.

A télen és nyáron egyaránt lenyűgöző látványt vízesés a Palotaszálló függőkertjéből is látható. A Palotaszálló egy meredek emelkedő tetején épült, emiatt ennek megerősítésére ki kellett építeni egy támfalakkal tagolt teraszos sétányrendszert. Az így keletkezett falon jut le a patak a Hámori-tóba.

Hámori - tó:

A Felső-Hámor és Lillafüred határában másfél kilométer hosszan húzódó Hámori-tó a Garadna völgyében fekszik, a Bükk-hegység keleti részén.

A Hámori-tó egy mesterségesen megnagyobbított tó, mely eredetileg a Szinva patak mésztufagátjának duzzasztó hatása miatt keletkezett. A hámori-tó igen kedvelt a horgászok körében, főként az országban ritkaságnak számító pisztrángállománya miatt.



Anna-Barlang




A Lillafüredi Anna-barlang bejárata a Palotaszálló függőkertjének aljában található, közvetlenül a vízesés mellett. A barlangot 1927-ben építették ki idegenforgalmi bemutatás céljára, mely a Szinva forrás vizéből kivált mésztufában alakult ki.

A víz nem kivájta a barlangot, hanem a patakból kioldódott mészfokozatosan rakódott le, a barlang fala ebből épül fel. A közlekedést korlátok, lépcsők, vízmentesített egyenes sétatutak segítik. A túra időtartama: 25 perc.

Szent István barlang

A fokozottan védett Szent István barlang bejárata a Palotaszállótól 500 méterre található, az Eger-Miskolc műút mellett. A barlang járatainak teljes hossza 1043 méter, a bejárható szakaszok hossza 170 méter, függőleges kiterjedése 94 méter. Az üreg tulajdonképp egy forrásbarlang, melyet a Bükk Nagy-fennsíkjának keleti peremén található víznyelőkön keresztül a felszínről a mélybe jutó karsztvíz alakított ki.

Legmélyebb ismert szakasza a Pokol nevet viseli. A megnyitott szakaszon érdekes képződmény a Mamutfogsor, a cseppkövesebb barlangszakasz a Meseország, az Oszlopok csarnoka és a Színházterem. A barlang túravezető kíséretében, utcai öltözékben, egész évben látogatható. A túra időtartama: 30 perc. Vezetett túrák minden nap indulnak.



Szeleta-barlang




A Szeleta-barlang az egyik legizgalmasabb, látogatható barlang Miskolc-Lillafüred térségében, őskori leletekkel.

A Lillafüred szomszédságában elhelyezkedő barlangba az országot felett húzódó, meredek sziklafalon át léphetünk be. Ez volt a magyarországi ásatások első helyszíne, melynek eredménye az egész világot bejárta. A kutatás során talált finom kidolgozású eszközök, szerszámok a jégkorszakbeli őseinkhez kapcsolhatók, a legnagyobb ismeretségre a lándzsahegyek tettek szert.

Palotaszálló - Lillafüred

A Lillafüredi Palotaszálló a Hámori-tó partján épült Lux Kálmán tervei alapján 1925 és 1929 között. A szálló a Mátyás korabeli paloták hangulatát idézi. A négyemeletes neoreneszánsz stílusú kastélyt függőkert és park veszi körül. A Palotaszálló négy csillagos superior kategóriájú szállodaként üzemel, hangulatos szobákkal, wellness részleggel.

A kastély közvetlen közelében morajlik a Szinva patak vízése, mely a függőkertből is látható. Az épület 1993-ban a Hunguest Hotels szállodalánc tulajdonába került, ezt követően felújították. A hotelben élménymedencék, szauna, valamint szabadtéri merülőmedence is található.



Lillafüredi Erdei Kisvasút



A Lillafüredi Állami Erdei Vasút (LÁEV) egy kisvasút Miskolcon és annak környékén.

A kisvasút indulási állomása Miskolcon, Kilián városrészben van, Garadnáig közlekedik. A LÁEV két vasútvonallal rendelkezik, azonban rendszeres menetrendszerű forgalom csak a fővonalon van. A fővonal (Miskolc, Dorottya úti végállomás – Garadna) 14 kilométer hosszúságú.

A Lillafüredi erdei vasút Magyarország egyik legszebb vonalvezetésű kisvasútja. Meredek hegyoldalakon, különleges völgyhidakon, alagutakon keresztül vezet az útja. Magyarország második legforgalmasabb kisvasútja.

Lillafüredi Sport- és Kalandpark

A Lillafüredi Sport- és Kalandpark Magyarország egyik legszebb természeti környezetében fekszik. A parknak a Bükk hegység lábainál húzódó Szinva völgy ad otthont, a Szinva és a Garadna-patakok összefolyásánál.

Érintetlen természetben, több mint két hektáros területen, Bükki Nemzeti Park területén fekszik. Az Erzsébet sétány két oldalán elhelyezkedő parkban kültéri és beltéri lasertag arénát, épületbe integrált magaslati kötélpályát, terep segway pályát, téli-nyári korcsolya és görkorcsolyapályát, tematikus játszóteret, streetball pályát, poolball pályát, valamint aktív pihenésre alkalmas piknikrétet alakítottak ki.



Herman Ottó Emlékház



Herman Ottó egykori lillafüredi nyaralója, a Peleház 1898–1903 között épült, az akkoriban újonnan kialakított üdülőtelep részeként.

A kiállítás két szobában mutatja be a Herman Ottó Emlékház névadójának életét, munkásságát, miskolci és hámosi-lillafüredi kötődéseit. Az első teremben megtalálhatók a Peleház eredeti bútorai, illetve Herman Ottó személyes tárgyai, levelei, kéziratai is. A második teremben az utolsó magyar polihisztor tudományos tevékenységének bemutatása látható, szakterületenként külön egységekben. A múzeum kertje tavasztól ősziig színes múzeumpedagógiai programok helyszíne.

Lillafüredi Pisztrángtelep

A Lillafüredi Pisztrángtelep nevezetessége, hogy természetes körülmények között, szabadban álló medencékben tenyésztik az őshonos, nemes pisztrángokat. Ezekből választhatjuk ki azt a halat, amit elkészítenek nekünk a sütőjében.

A minőség titka, hogy a tavakat kiváló minőségű forrásvíz táplálja, a tenyésztés során pedig a hagyományos technológiát alkalmazzák. A Lillafüredtől néhány kilométer távolságra elhelyezkedő Garadna völgyben lévő pisztrángtelepet a Magyar Királyi Erdőigazgatóság építette az 1930-as években. 1944-ben ez a terület is hadszíntérré vált és sajnálatos módon az egész állomány megsemmisült. Szerencsére a termelés később újraindult a patakokból kifogott pisztrángokkal.



Bükki Nemzeti Park



A Bükki Nemzeti Park Magyarország egyik első nemzeti parkja, amely az Északi-középhegységben, a Bükk-vidéken fekszik.

A régió változatos látvány-, és élővilággal várja a látogatóit. A hegy meredek ormai mellett réteken kirándulhatunk, mindenhol más növény-, illetve állatvilággal találkozva.

Ha a Bükki Nemzeti Parkban járunk, érdemes ellátogatni az ősemberek lakóhelyeiként szolgáló barlangokba is.

Források:

<https://www.orszagjaro.net/lillafured/>

<https://www.termalfurdo.hu/telepules/miskolc-lillafured-509>

Lillafüredi Kisvillák

Lillafüredi Kisvillák